



STAROSTA JĘDRZEJOWSKI

ul. 11 Listopada 83, 28-300 Jędrzejów

tel./fax (41) 386 21 38; email: powiat@powiatjedrzejow.pl

Jędrzejów, dn. 08.11.2021

Znak: WGN.6821.1.38.2021

DECYZJA

Na podstawie art. 124, 124a ustawy z dnia 21 sierpnia 1997r. *o gospodarce nieruchomościami* (t.j. Dz.U. z 2020r., poz. 65 ze zm.), oraz art. 104 ustawy z dnia 14 czerwca 1960r. *Kodeks postępowania administracyjnego* (t.j. Dz.U. z 2021 r. poz. 735 ze zm.)

po rozpatrzeniu

wniosku Pana Piotra Tomaszewskiego (reprezentującego firmę EMCA Volt) – pełnomocnika PGE Dystrybucja S.A. z siedzibą w Lublinie z dnia 13 lipca 2021r, (data wpływu 15.07.2021r), w sprawie ograniczenia sposobu korzystania z nieruchomości oznaczonej nr 173, 233/1 i 105 położonej w obr. Krzcięcice, gm. Sędziszów (nieruchomość o nieuregulowanym stanie prawnym), polegającej na przebudowie linii 110 kV relacji Sędziszów - Szczekociny – jako trwale ograniczenie praw rzeczowych na w/w nieruchomości,

o r z e k a m:

- 1. Ograniczyć sposób korzystania z nieruchomości oznaczonej numerem działki 105 o powierzchni 0,2300 ha, działki nr 173 o powierzchni 0,2300 ha oraz działki nr 233/1 o powierzchni 0,4700 ha, położonych w obr. Krzcięcice, gm. Sędziszów, o nieuregulowanym stanie prawnym (w ewidencji gruntów jako właściciel wpisana jest nieżyjąca Agnieszka Grabowska - KW 29448) i nie zostało przeprowadzone postępowanie spadkowe, przez udzielenie zezwolenia PGE Dystrybucja S.A. z siedzibą w Lublinie na przebudowę linii 110 kV relacji Sędziszów – Jędrzejów2, zgodnie z załącznikiem graficznym nr 1, 2 i 3 do niniejszej decyzji. Przebudowa istniejącej napowietrznej linii będzie polegała na przebudowie przy zachowaniu tej samej trasy i długości linii. Prace na przedmiotowej działce, będą dotyczyć przebudowy istniejącej linii 110 kV relacji Sędziszów – Szczekociny, w szczególności poprzez wymianę istniejących przewodów fazowych i przewodu odgromowego:**
 - na działce nr 173 o długości ok. 22,0 m (odcinek istniejącej linii 110kV która będzie podlegać przebudowie, zlokalizowany jest w odległości ok. 16 m od południowej granicy przedmiotowej działki i ok. 136,0 m od północnej granicy). Ponadto na działce nr 173 wymianie podlega istniejąca konstrukcja wsporcza tj. słup elektroenergetyczny, który zlokalizowany jest wzdłuż istniejącej linii 110 kV w zachodniej granicy przedmiotowej działki z działką nr 174/1) - zgodnie z załącznikiem graficznym nr 1 do niniejszej decyzji
 - na działce nr 233/1 o długości ok. 31,0 m (odcinek istniejącej linii 110kV która będzie podlegać przebudowie, zlokalizowany jest w odległości ok. 180 m od południowej granicy przedmiotowej działki i ok. 30,0 m od północnej granicy), zgodnie z załącznikiem graficznym nr 2 do niniejszej decyzji.
 - na działce nr 105 o długości ok. 10,0 m (odcinek istniejącej linii 110kV która będzie podlegać przebudowie, zlokalizowany jest w odległości ok. 182 m od wschodniej granicy przedmiotowej działki i ok. 112,0 m od zachodniej

- graniczy), zgodnie z załącznikiem graficznym nr 3 do niniejszej decyzji.
2. Ustanowić strefę ograniczenia sposobu korzystania z nieruchomości :
 - na działce nr 173 o pow. 238 m², zgodnie z załącznikiem graficznym nr 1 do niniejszej decyzji. Strefa ograniczenia obejmuje obszar o szerokości 11 m (po 5,5 m od osi linii 110 kV w obydwie strony) tj. pas o szerokości ok. 11 m i długości 22 m. Strefę wyznacza oś istniejącej linii napowietrznej 110 kV.
 - na działce nr 233/1 o pow. 335 m², zgodnie z załącznikiem graficznym nr 2 do niniejszej decyzji. Strefa ograniczenia obejmuje obszar o szerokości 11 m (po 5,5 m od osi linii 110 kV w obydwie strony) tj. pas o szerokości ok. 11 m i długości 31 m. Strefę wyznacza oś istniejącej linii napowietrznej 110 kV.
 - na działce nr 105 o pow. 178 m², zgodnie z załącznikiem graficznym nr 3 do niniejszej decyzji. Strefa ograniczenia obejmuje obszar o szerokości 11 m (po 5,5 m od osi linii 110 kV w obydwie strony) tj. pas o szerokości ok. 11 m i długości 10 m. Strefę wyznacza oś istniejącej linii napowietrznej 110 kV.
 3. Zobowiązać PGE Dystrybucja S.A. z siedzibą w Lublinie, do przywrócenia nieruchomości do stanu poprzedniego niezwłocznie po wykonaniu czynności związanych z pracami związanymi z przebudową linii 110 kV relacji Sędziszów - Szczekociny, a w przypadku gdyby było to niemożliwe lub powodowało nadmierne trudności lub koszty, bądź na skutek zrealizowanych prac zmniejszy się wartość nieruchomości, właścicielowi nieruchomości przysługuje odszkodowanie za wynikłe z tego tytułu szkody.
 4. Zobowiązać właściciela do udostępnienia w/w nieruchomości w celu wykonania konserwacji i usuwania awarii urządzeń.
 5. Niniejsza decyzja stanowi podstawę dokonania wpisu w księgach wieczystych.

U z a s a d n i e

PGE Dystrybucja S.A. z siedzibą w Lublinie, reprezentowana przez pełnomocnika Pana Piotra Tomaszewskiego (reprezentującego firmę EMCA Volt), która będzie realizowała cel publiczny, jakim jest przebudowa linii 110 kV relacji Sędziszów – Jędrzejów2, na nieruchomości oznaczonej nr 105 o pow. 0,2300 ha, nr 173 o pow. 0,2300 ha i nr 233/1 o pow. 0,4700 ha, położonych w obr. **Krzcięcice** gm. Sędziszów (o nieuregulowanym stanie prawnym), wystąpiła z wnioskiem o ograniczenie prawa korzystania z nieruchomości, polegającej na udzieleniu zezwolenia na przebudowę napowietrznej linii 110 kV Sędziszów – Jędrzejów2, przy zachowaniu tej samej trasy i długości linii (wymiana istniejących przewodów fazowych i przewodu odgromowego, oraz wymiana istniejącej konstrukcji wsporczej tj. słupa energetycznego na działce nr 173) – jako trwałe ograniczenie praw rzeczowych na w/w działkach.

Planowana inwestycja uzasadniona jest interesem społecznym, wynikającym z konieczności zapewnienia właściwych standardów jakościowych parametrów energii elektrycznej w tym rejonie, do czego zobowiązuje Spółkę ustawa z dnia 10 kwietnia 1997r. Prawo Energetyczne (Dz. U. 2020 poz. 833). Wskazane rozwiązanie techniczne jest rozwiązaniem optymalnym pod względem ekonomicznym i technicznym. Dzięki realizacji inwestycji na obszarze powiatu, dojdzie do zwiększenia pewności zasilania, poprawy jakości energii dostarczanej do odbiorców oraz zmniejszenia zagrożenia przeciążeniami linii mogącymi powodować braki w dostawie energii elektrycznej. Przebudowa linii poprawi także niezawodność sieci dystrybucyjnej oraz ułatwi przeciwdziałanie skutkom poważnych awarii systemu energetycznego, jakie mogą być następstwem różnych zdarzeń losowych. Poprawa warunków oraz pewności zasilania to także szansa na pozyskanie nowych inwestorów i w

konsekwencji stworzenia wielu miejsc pracy.

Przedmiotowa nieruchomość objęta inwestycją ma niuregulowany stan prawny. W ewidencji gruntów jako właściciel działki wpisana jest nieżyjąca Agnieszka Grabowska i nie zostało przeprowadzone postępowanie spadkowe, co wynika z pism Sądu Rejonowego we Wrocławiu znak: A-410-279/21 z dnia 21.05.2021r., pismo Sądu Rejonowego dla Wrocławia – Krzyków we Wrocławiu II Wydział Cywilny z dnia 10.06.2021r, oraz pisma Sądu Rejonowego dla Wrocławia – Śródmieścia we Wrocławiu VIII Wydział Cywilny z dnia 30.04.2021r. Mając na uwadze powyższe okoliczności, należy stwierdzić, iż nie jest możliwe ustalenie kręgu osób, którym przysługuje prawo rzeczowe do nieruchomości, a co za tym idzie, nie ma możliwości zawarcia porozumienia w drodze umowy.

W związku z tym Pan Piotr Tomaszewski – pełn. PGE Dystrybucja S.A. wystąpił z wnioskiem o wydanie decyzji ograniczającej sposób korzystania z nieruchomości oznaczonej nr 173, 233/1 i 105 położonej w obr. Krzcięcice, gm. Sędziszów (o niuregulowanym stanie prawnym).

Do wniosku dołączono niezbędne dokumenty tj. pełnomocnictwa, pismo Sądu Rejonowego we Wrocławiu znak: A-410-279/21 z dnia 21.05.2021r., pismo Sądu Rejonowego dla Wrocławia – Krzyków we Wrocławiu II Wydział Cywilny z dnia 10.06.2021r, oraz pismo Sądu Rejonowego dla Wrocławia – Śródmieścia we Wrocławiu VIII Wydział Cywilny z dnia 30.04.2021r. (z których wynika że nie zostało przeprowadzone postępowanie spadkowe), wypis z rejestru gruntów, mapę z naniesionym przebiegiem inwestycji, wydruk z KRS, wypis z miejscowego planu zagospodarowania przestrzennego gminy Sędziszów znak: PP.6727.283.2020 z dnia 14 grudnia 2021r., odpis skróconego aktu zgonu AE 9391007.

Po rozpatrzeniu akt sprawy, ogłoszeniem z dnia 19.07.2021r. Starosta Jędrzejowski podał informację do publicznej wiadomości na tablicach ogłoszeń, na stronie internetowej Starostwa, a także w prasie ogólnopolskiej o zamiarze wszczęcia postępowania w sprawie ograniczenia sposobu korzystania z nieruchomości oznaczonej nr działek nr 105, 173 i 233/1 położonej w obr. Krzcięcice, gm. Sędziszów, o niuregulowanym stanie prawnym z wniosku PGE Dystrybucja S.A. z siedzibą w Lublinie. Po upływie 2 miesięcy od dnia ogłoszenia, nie zgłosiły się osoby, które wykazałyby prawa rzeczowe do przedmiotowej nieruchomości. W związku z powyższym zgodnie z art. 114 ust. 4 i art. 118 ust. 1a u.g.n. Starosta Jędrzejowski zawiadomieniem znak: WGN.6821.1.38.2021 z dnia 06.10.2021r. wszczął postępowanie w niniejszej sprawie, bez przeprowadzenia rozprawy administracyjnej i poinformował o zebraniu materiału dowodowego.

Definiując wywłaszczenie należy je określić jako wszelkie przypadki przymusowej ingerencji państwa w uprawnienia przysługujące innym podmiotom prawnym wobec określonej rzeczy. Zgodnie bowiem z art. 112 *ustawy o gospodarce nieruchomościami*, wywłaszczenie może nastąpić jedynie dla realizacji celu publicznego tylko w takim przypadku, jeżeli cel ten nie może być realizowany w inny sposób, niż przez pozbawienie albo ograniczenie praw do nieruchomości, a prawa te nie mogą być nabyte w drodze umowy.

Wyjątkiem od zasady określonej w art. 113 ust. 1 ugn, iż nieruchomość może być wywłaszczona tylko na rzecz Skarbu Państwa albo na rzecz jednostki samorządu terytorialnego, jest art. 124 ugn, który przewiduje możliwość ograniczenia prawa do nieruchomości przez udzielenie zezwolenia na zakładanie i przeprowadzenie na nieruchomości ciągów drenażowych, przewodów i urządzeń służących do przesyłania lub dystrybucji płynów, pary, gazów i energii elektrycznej oraz łączności publicznej i sygnalizacji, a także innych podziemnych, naziemnych lub nadziemnych obiektów i urządzeń niezbędnych do korzystania z tych przewodów i urządzeń. Konstrukcja prawna ograniczenia sposobu korzystania z nieruchomości wskazuje, że jest to jedna z form wywłaszczenia zdefiniowana w art. 112 ust. 2 ugn, polegająca na ograniczeniu praw własności lub prawa użytkowania wieczystego. Ograniczenie takie może nastąpić również na rzecz innych niż Skarb Państwa i jednostka samorządu terytorialnego podmiotów, realizujących cel publiczny. W praktyce będą to

przeważnie zakłady i przedsiębiorstwa użyteczności publicznej, których celem jest bieżące zaspakajanie zbiorowych potrzeb ludności w drodze świadczenia usług publicznych.

Pojęcie „celu publicznego”, jakim posługuje się ustawa o gospodarce nieruchomościami nie jest dowolne i przy jego interpretacji nie można się odwołać do potocznego czy też ogólnego jego znaczenia. Ustawodawca w art. 6 *ustawy o gospodarce nieruchomościami* ustalił katalog celów publicznych w rozumieniu ustawy o gospodarce nieruchomościami. Jest to katalog konkretny i zamknięty. Realizacja przedmiotowego zadania mieści się w katalogu celów publicznych zgodnie z art. 6 pkt 2 w/w ustawy, który do nich zalicza także m.in. budowę i utrzymanie ciągów drenażowych, przewodów i urządzeń służących do przesyłania lub dystrybucji płynów, pary, gazów i energii elektrycznej, a także innych obiektów i urządzeń niezbędnych do korzystania z tych przewodów i urządzeń.

Tak więc przebudowa linii 110 kV relacji Sędziszów – Jędrzejów², jest celem publicznym w rozumieniu art. 6 pkt 2 ugn.

Planowana inwestycja jest zgodna z miejscowym planem zagospodarowania przestrzennego dla terenu gminy Sędziszów. Działki nr 233/1 i 173 znajdują się na terenach zieleni nieurządzonej, oznaczone w planie miejscowym symbolem „RZ”, natomiast działka nr 105 znajduje się na terenach do zalesienia, oznaczona w planie miejscowym symbolem „R1”. Uchwała Nr XXXII/233/2013 z dnia 27 marca 2013r. w sprawie uchwalenia miejscowego planu zagospodarowania przestrzennego dla terenu gminy Sędziszów, określa że w zakresie systemu elektroenergetycznego utrzymany zostanie istniejący przebieg linii napowietrznej wysokiego napięcia 110 kV relacji Sędziszów – Jędrzejów² z dopuszczeniem jej przebudowy, rozbudowy i modernizacji (zapis § 34, pkt 2 w/w uchwały). Decyzja o ograniczeniu sposobu korzystania z nieruchomości może zawierać tylko takie rozstrzygnięcia, które są zgodne z miejscowym planem zagospodarowania przestrzennego lub z decyzją o lokalizacji inwestycji celu publicznego (wyrok NSA z dnia 19.10.2017r. Sygn. Akt I OSK 1165/17).

Stosownie do ust. 2 art. 124 *ustawy o gospodarce nieruchomościami*, zezwolenie może być udzielone z urzędu albo na wniosek organu wykonawczego jednostki samorządu terytorialnego, innej osoby lub jednostki organizacyjnej. PGE Dystrybucja S.A., jako jednostka, której celem jest bieżące zaspakajanie zbiorowych potrzeb ludności w drodze świadczenia usług publicznych mieści się więc w wyliczeniu podmiotów uprawnionych do uzyskania zezwolenia niezbędnego do realizacji w/w celu publicznego.

W związku z powyższym, zgodnie z art. 124 *ustawy o gospodarce nieruchomościami*, ograniczono sposób korzystania z nieruchomości, oznaczonej nr 173, 233/1 i 105 położonej w obr. Krzęcice udzielając zezwolenia PGE Dystrybucja S.A na przebudowę napowietrznej linii 110 kV relacji Sędziszów - Szczekociny na przedmiotowej nieruchomości (o nieuregulowanym stanie prawnym).

W tym miejscu należy wspomnieć, że interes właściciela nieruchomości wymaga, by przebieg planowanej inwestycji był dla niego jak najmniej uciążliwy, a zakres ingerencji inwestora w prawa właścicielskie nieruchomości sprowadzony do niezbędnego minimum. Rozpatrując omawianą kwestię w świetle przedłożonej do wniosku dokumentacji, należy zauważyć, iż cała inwestycja wpłynie korzystnie na zagospodarowanie przedmiotowej działki. Przebudowa linii elektroenergetycznej 110 kV zapewni właściwe standardy jakościowe parametrów energii elektrycznej. Dzięki inwestycji, dojdzie do zwiększenia pewności zasilania, poprawy jakości energii dostarczanej do odbiorców oraz zmniejszenie zagrożenia przeciążeniami linii mogącymi powodować braki w dostawie energii elektrycznej.

W wyznaczonym pasie technologicznym linii elektroenergetycznej obowiązuje ograniczenie w korzystaniu z nieruchomości polegające na obowiązku korzystania z tego pasa w sposób zgodny z aktualnie obowiązującymi przepisami prawa i normami dotyczącymi przebudowy oraz eksploatacji linii elektroenergetycznych. Ograniczenie sposobu korzystania z nieruchomości polega w szczególności na uprawnieniu inwestora do wstępu na nieruchomość

w obszarze pasa technologicznego, w celu wykonania prac budowlano montażowych związanych z przebudowaną linią elektroenergetyczną 110 kV, przy zachowaniu tej samej trasy i długości linii. Przebudowa polegać będzie na wymianie istniejących słupów jednotorowej linii elektroenergetycznej 110 kV, wymianie przewodów roboczych i przewodów odgromowych skojarzonych ze światłowodem wraz z osprzętem liniowym i izolacyjnym. Nowe słupy zostaną posadowione w miejscu wcześniej zdemontowanych słupów istniejącej linii napowietrznej lub w ich bezpośrednim sąsiedztwie wzdłuż istniejącej trasy linii napowietrznej. Dodatkowo uprawnieniu inwestora do wstępu (w tym wejścia, przejazdu, również sprzętem ciężkim) na nieruchomości w obszarze pasa technologicznego w celu wykonania czynności związanych z konserwacją, modernizacją, remontem, przebudową i usuwaniem awarii oraz eksploatacją w/w linii. Ponadto w obszarze pasa technologicznego nie można wznosić obiektów budowlanych oraz dokonać zmiany kwalifikacji nieruchomości bez wcześniejszego uzgodnienia z właścicielem linii.

Przedmiotowa inwestycja nie stwarza zagrożeń w zakresie ochrony środowiska. Nie przewiduje wycinki drzew i krzewów. Nie zmienia sposobu użytkowania terenu zgodnie z ustawą z dnia 3 lutego 1995r. o ochronie gruntów rolnych i leśnych, nie ma wpływu na powierzchnię ziemi, w tym glebę, wody powierzchniowe i podziemne. Ponadto inwestycja nie będzie emitować żadnych zanieczyszczeń oraz hałasu. Odpady powstające w trakcie budowy i eksploatacji zostaną zagospodarowane zgodnie z ustawą z dnia 14 grudnia 2012r. o odpadach (Dz.U. z 2020r. poz. 797, ze zm.).

W związku z powyższym, zgodnie z art. 124 *ustawy o gospodarce nieruchomościami*, udzielono zezwolenia PGE Dystrybucja S.A., na przebudowę linii istniejącej napowietrznej linii 110 kV na nieruchomości oznaczonej nr działek 173, 233/1 i 105 położonej w obr. Krzcięcice, gm. Sędziszów, ograniczając tym sposób korzystania z przedmiotowej nieruchomości.

Zobowiązano PGE Dystrybucja S.A., do przywrócenia nieruchomości do stanu poprzedniego niezwłocznie po wykonaniu czynności związanych z przebudową napowietrznej linii elektroenergetycznej 110 kV na nieruchomości oznaczonej nr działki 173, 233/1 i 105 położonej w obr. Krzcięcice, gm. Słupia Jędrzejowska, jak również zobowiązano właściciela do udostępnienia w/w nieruchomości w celu wykonania konserwacji i usuwania awarii urządzeń.

Odszkodowanie przysługuje za szkody powstałe wskutek tych działań zgodnie z art. 128 ust. 4 *ustawy o gospodarce nieruchomościami*. Odszkodowanie powinno odpowiadać wartości poniesionych szkód. Jeżeli wskutek tych zdarzeń zmniejszy się wartość nieruchomości, odszkodowanie powiększa się o kwotę, odpowiadającą temu zmniejszeniu. Jeżeli do ustalenia odszkodowania nie dojdzie w drodze porozumienia stron, odszkodowanie ustala się w odrębnym postępowaniu w myśl art. 128 ust. 4 cyt. *ustawy o gospodarce nieruchomościami* po wykonaniu prac. Zgodnie z art. 133pkt. 2 w/w *ustawy o gospodarce nieruchomościami* o nieuregulowanym stanie prawnym powinno zostać przekazane do depozytu sądowego.

Biorąc pod uwagę ustalony powyżej stan faktyczny oraz obowiązujący stan prawny, należało orzec jak w sentencji niniejszej decyzji.

Pouczenie:

Od decyzji niniejszej służy odwołanie do Wojewody Świętokrzyskiego w Kielcach za pośrednictwem Starosty Jędrzejowskiego w terminie 14 dni licząc od dnia jej doręczenia. Zgodnie z art. 127a *ustawy z dnia 14 czerwca 1960 r. Kodeksu postępowania administracyjnego*, w trakcie biegu terminu do wniesienia odwołania strona może zrzec się prawa do wniesienia odwołania wobec organu administracji publicznej, który wydał decyzję. Z dniem doręczenia organowi administracji publicznej oświadczenia o zrzeczeniu się prawa do

wniesienia odwołania przez ostatnią ze stron postępowania, decyzja staje się ostateczna i prawomocna.

Otrzymują:

1. *Adv. Piotr Tomaszewski - pełnomocnik PGE Dystrybucja S.A.*
EMCA Volt
ul. Wiejska 20
00-490 Warszawa
2. *a/a*



Z up. Starosty Jędrzejowskiego
Rafał Krzemień
mgr Rafał Krzemień
NACZELNIK
Wydziału Gospodarki Nieruchomościami
i Ochrony Gruntów

Do wiadomości:

1. *Urząd Gminy w Słupi – celem wywieszenia na tablicy ogłoszeń i publikacji na stronie internetowej urzędu na okres 14 dni (po upływie tego okresu prosi się o odesłanie decyzji z adnotacją w jakim okresie była podana do publicznej wiadomości).*
2. *Starostwo Powiatowe w Jędrzejowie - celem wywieszenia na tablicy ogłoszeń i publikacji na stronie internetowej urzędu na okres 14 dni.*


Sporządził: Małgorzata Bania

ZA ZGODNOŚĆ Z
ORYGINAŁEM

Warszawa

12. 07. 2021

Plac. Jędrzejowski
Adwokat



Niniejszy załącznik stanowi integralną część decyzji Starosty Jędrzejowskiego

z dnia 08. 11. 2021 r.

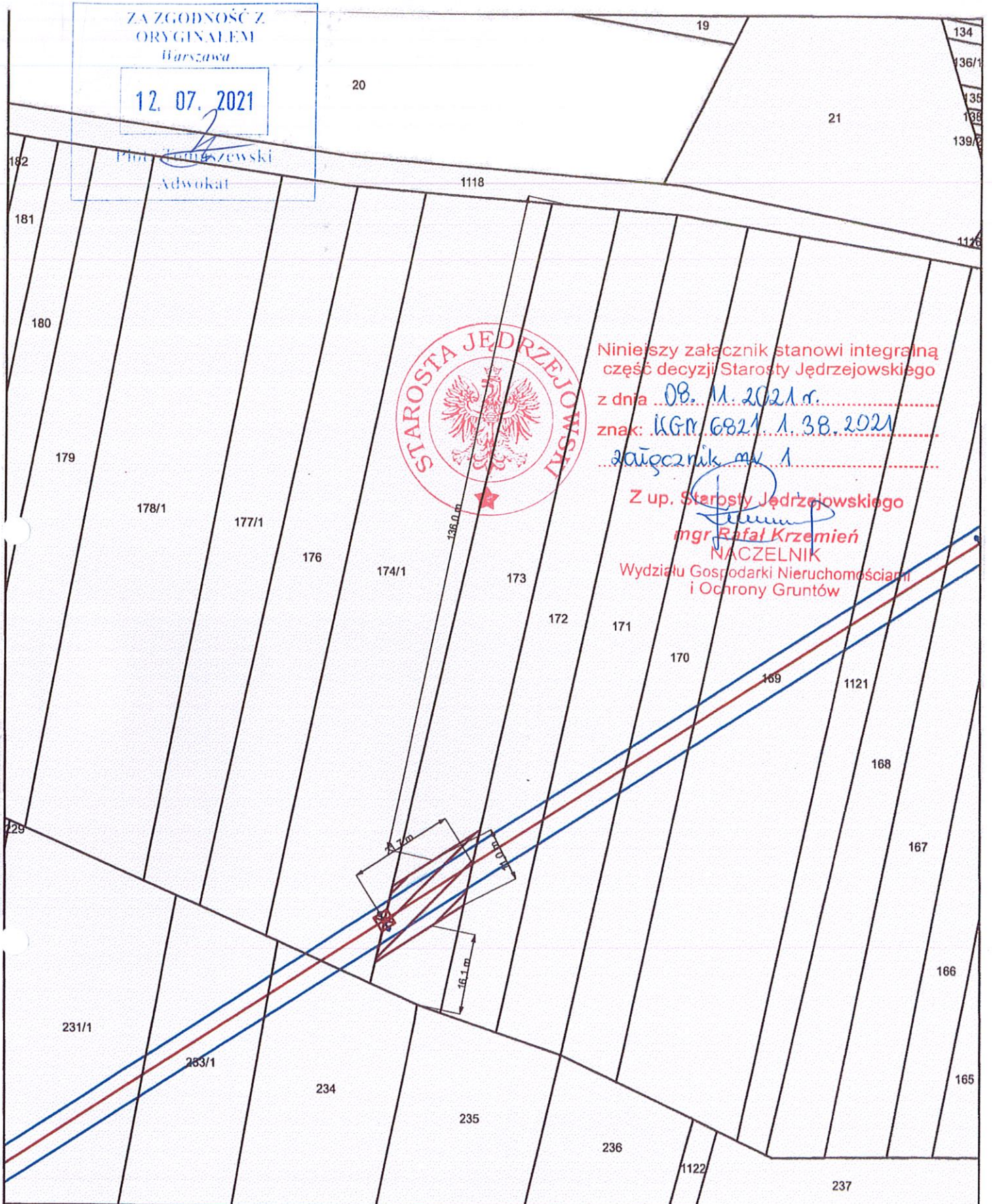
znak: KGR.6821.1.38.2021

załącznik nr 1

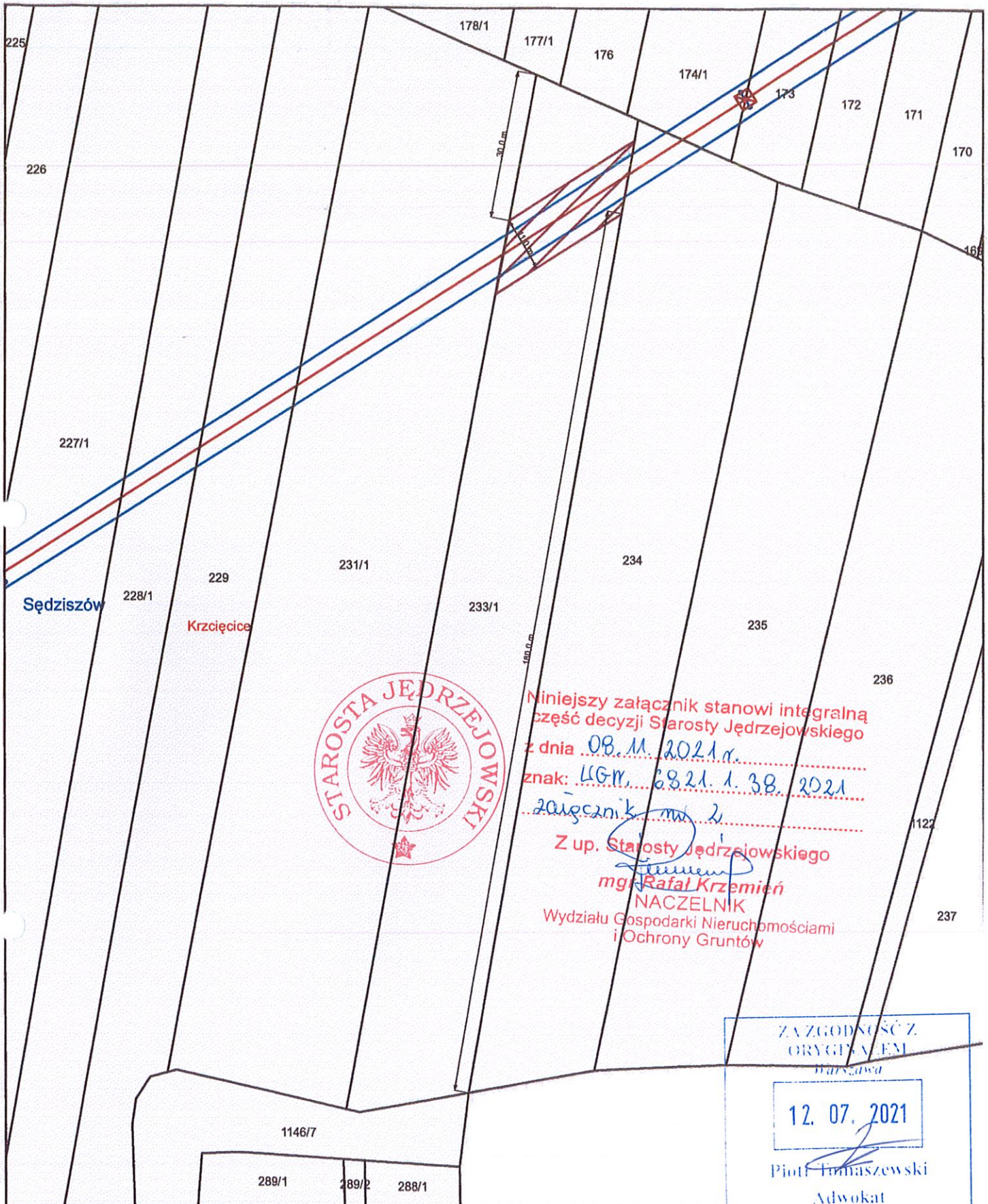
Z up. Starosty Jędrzejowskiego

mgr Rafał Krzemień
NACZELNIK

Wydziału Gospodarki Nieruchomościami
i Ochrony Gruntów



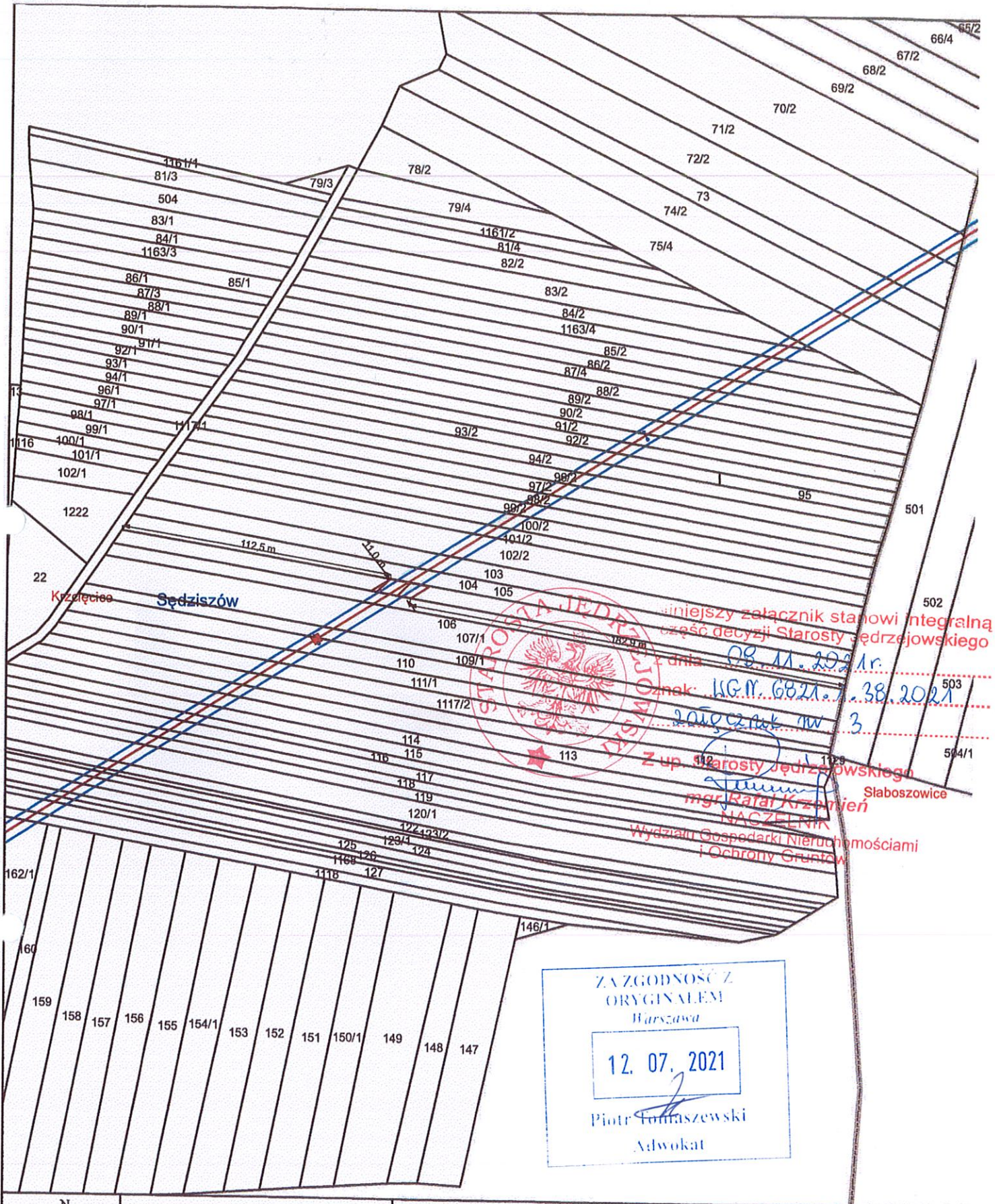
	Trasa linii 110 kV relacji Sędziszów - Jędrzejów 2		Podpis Projektanta: mgr inż. DAMIAN PISERA uprawniona budowlana do projektowania bez ograniczeń w specjalności instalacyjnej w zakresie sieci, instalacji i urządzeń elektrycznych i elektroenergetycznych Dz. W. SLK/5050/POOE/13		
	Skala: 1:1 000	Gmina:	Sędziszów	Długość osi linii na przedmiotowej działce [m]:	
Data opracowania mapy: 2021-05-07	Obręb:	Krzcięcice	Powierzchnia pasa ograniczającego korzystanie na przedmiotowej działce [m ²]:	238	
	Nr działki:	173			



Niniejszy załącznik stanowi integralną część decyzji Starosty Jędrzejowskiego z dnia 08.11.2021 r.
 znak: LGW. 2821.1.38.2021
 załącznik nr 2
 Z up. Starosty Jędrzejowskiego
 mgr Rafał Krzemień
 NACZELNIK
 Wydziału Gospodarki Nieruchomościami i Ochrony Gruntów

ZAZGODNOŚĆ Z ORYGINAŁEM
 Warszawa
 12. 07. 2021
 Piotr Tomaszewski
 Adwokat

	Trasa linii 110 kV relacji Sędziszów - Jędrzejów 2		Podpis Projektanta: mgr inż. DAMIAN PISERA uprawnienia budowlane do projektowania bez ograniczeń w specjalności instalacyjnej w zakresie sieci, instalacji i urządzeń elektrycznych i elektroenergetycznych w w. S.U.V/5050/PO.OE/13		
	Skala: 1:1 000	Gmina: Sędziszów	Długość osi linii na przedmiotowej działce [m]: 31		
Data opracowania mapy: 2021-05-17	Obręb: Krzcięcice	Powierzchnia pasa ograniczającego korzystanie na przedmiotowej działce [m²]: 335			
	Nr działki: 233/1				



niniejszy załącznik stanowi integralną część decyzji Starosty Jędrzejowskiego z dnia 08.11.2021 r. Oznak: KG.N.6821.7.38.2021 2020czak w 3

Z up. Starosty Jędrzejowskiego mgr Rafał Krzanięć NACZELNIK Wydziału Gospodarki Nieruchomościami i Ochrony Gruntów

ZA ZGODNOŚĆ Z ORYGINAŁEM
Warszawa
12.07.2021
Piotr Tomaszewski
Adwokat

	Trasa linii 110 kV relacji Sędziszów - Jędrzejów 2		Podpis Projektanta: 		
	Skala: 1:2 000	Gmina: Sędziszów	mgr inż. DAMIAN PISERA uprawnienia budowlane do projektowania bez ograniczeń w specjalności instalacyjnej w zakresie sieci, instalacji i urządzeń elektrycznych i elektroenergetycznych nr W/SLK/5050/POO/E/13		
Data opracowania mapy: 2021-05-17	Obręb: Krzcięcice	Długość osi linii na przedmiotowej działce [m]: 10	Powierzchnia pasa ograniczającego korzystanie na przedmiotowej działce [m ²]: 178		Stanowisko projektowanego słupa kratowego
	Nr działki: 105			Słup Demontowany	